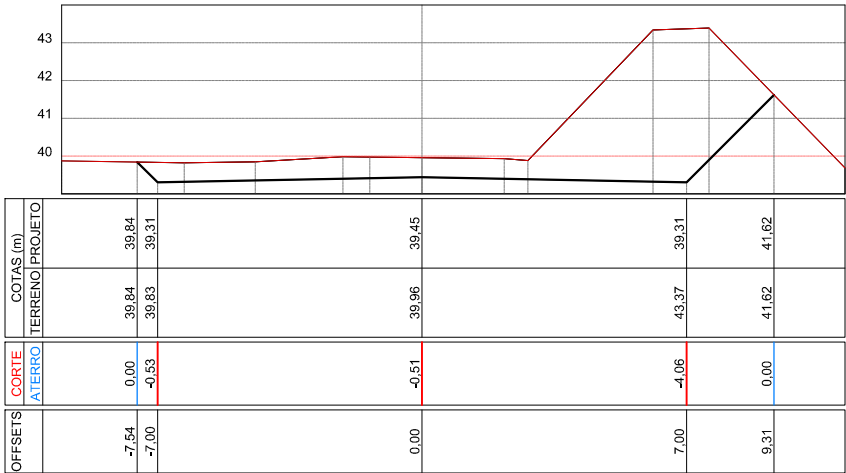


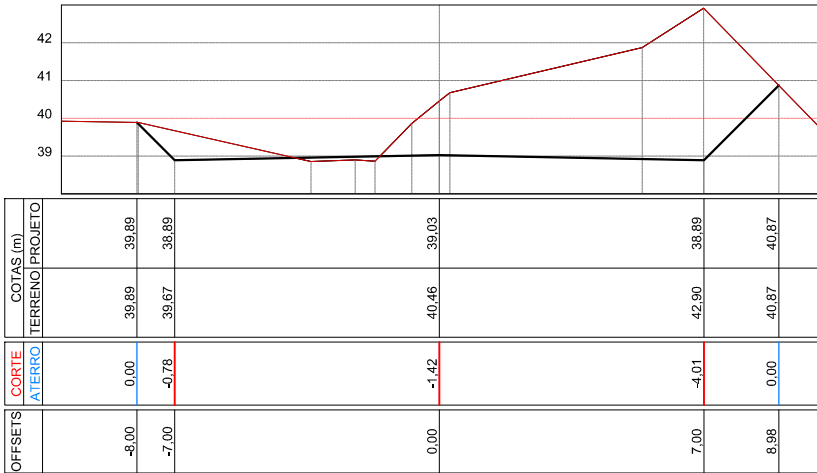
0+560

Área de corte: 21,580 m²  
Área de aterro: 0,000 m²



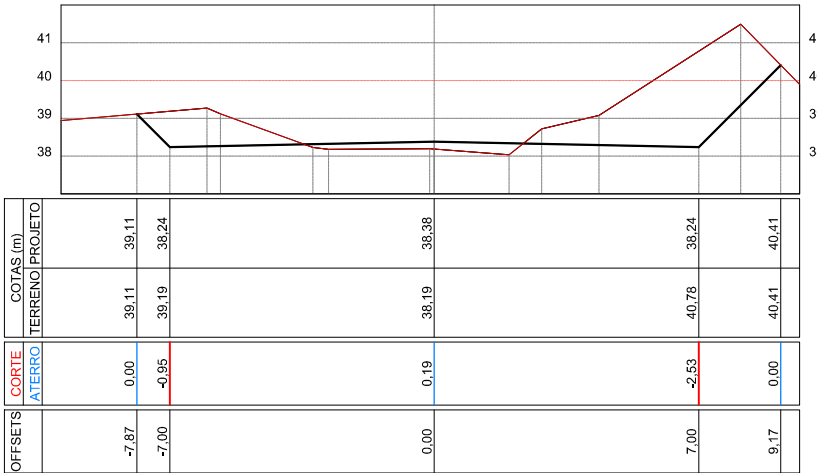
0+580

Área de corte: 24,626 m²  
Área de aterro: 0,198 m²



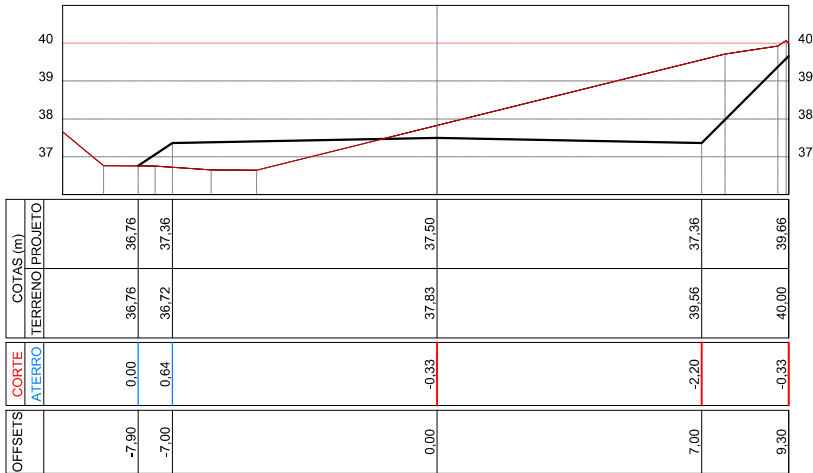
0+600

Área de corte: 11,719 m²  
Área de aterro: 1,068 m²



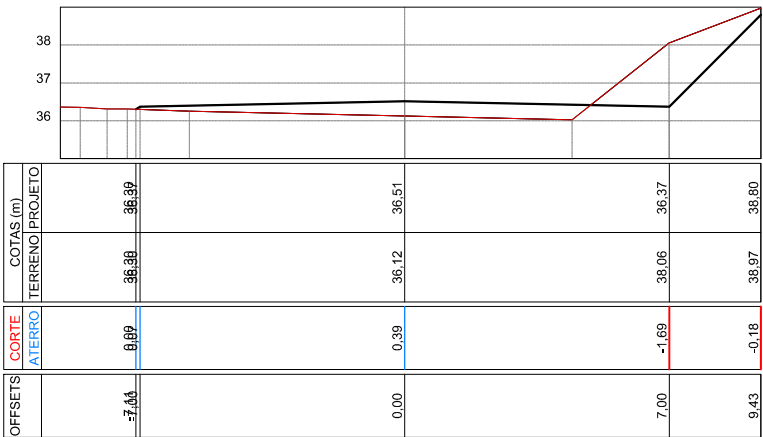
0+620

Área de corte: 12,048 m²  
Área de aterro: 3,156 m²



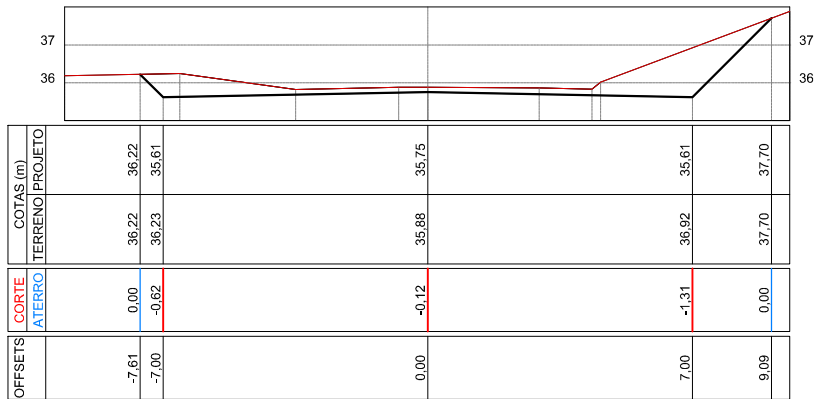
0+640

Área de corte: 4,029 m²  
Área de aterro: 3,491 m²



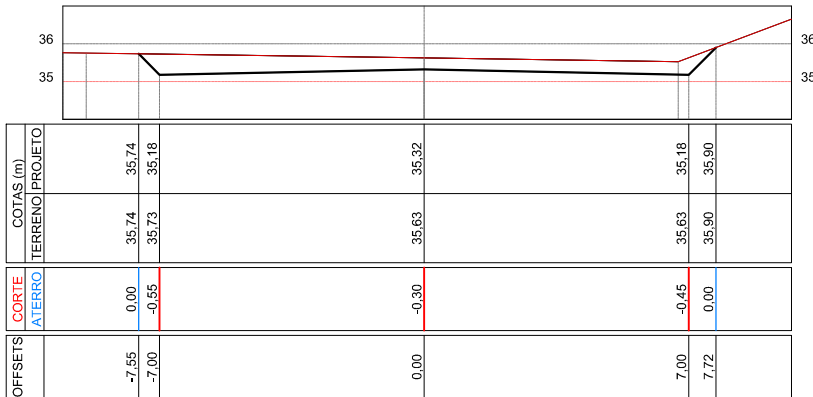
0+660


Área de corte: 6,199 m²  
Área de aterro: 0,000 m²



0+680

Área de corte: 5,549 m²  
Área de aterro: 0,000 m²





**PROJETO DE TERRAPLENAGEM  
SEÇÕES TRANSVERSAIS**  
ESTACA E0+560 A E0+680

PRANCHA:

**ST 05**

PROPRIETÁRIO:

**Prefeitura Municipal  
de Bom Princípio/RS**

OBRA:

**Terraplenagem, Drenagem, Pavimentação  
Asfáltica e Sinalização**

LOCAL:

**Rua do Britador - Localidade Bom Fim Baixo**

RESPONSÁVEL TÉCNICO:

**Eng. Civil Zader Schmegelel  
CREA/RS 143.409**

ÁREA TOTAL:

**5.950,00 m²**

ESCALA:

**1 / 200**

DATA:

**Mar / 2022**