PERFIL LONGITUDINAL

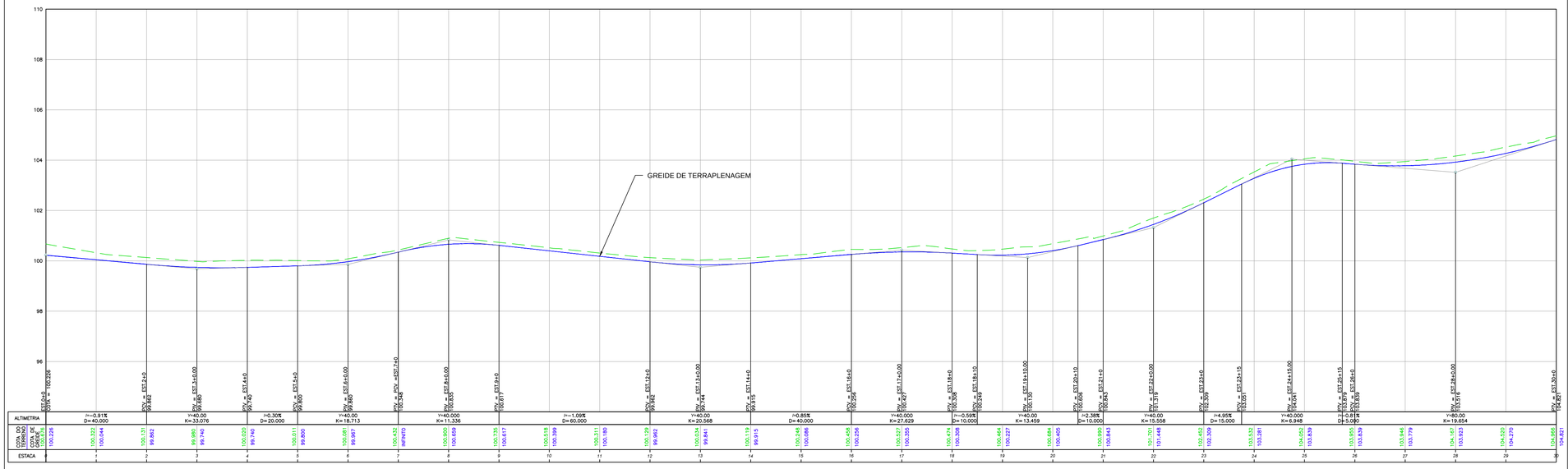

PLANTA BAIXA

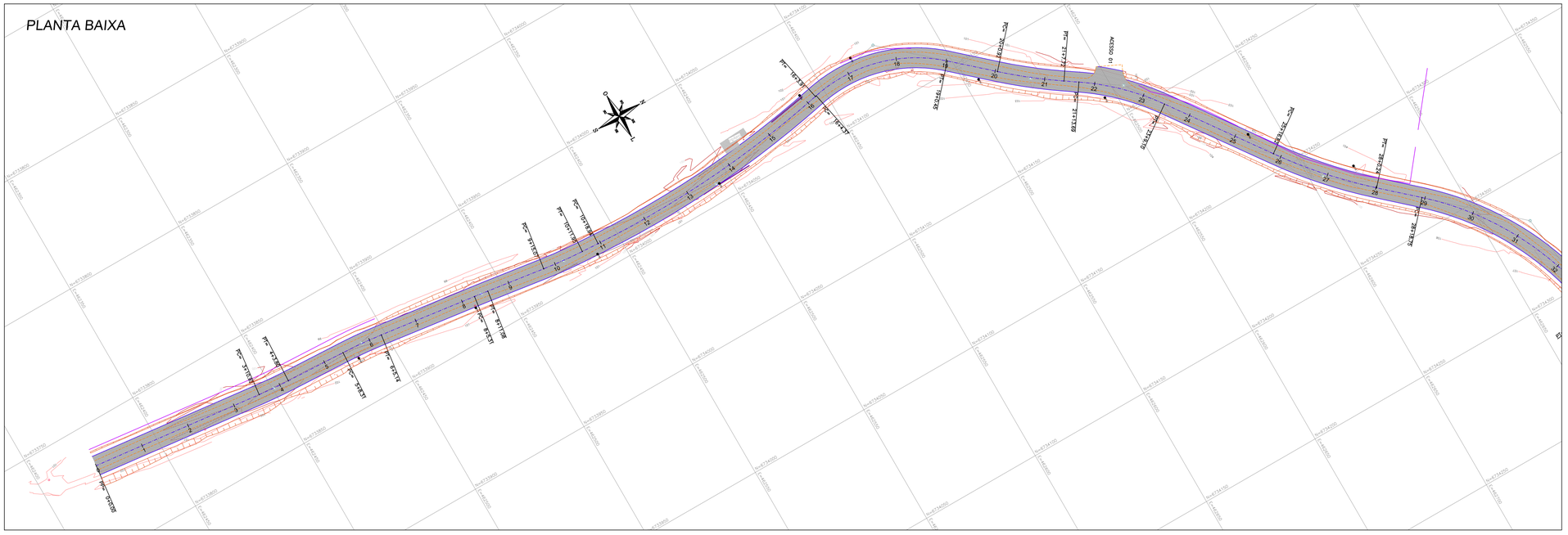

SEÇÃO TIPO / DETALHE PAVIMENTO / ELEMENTOS DE LOCAÇÃO

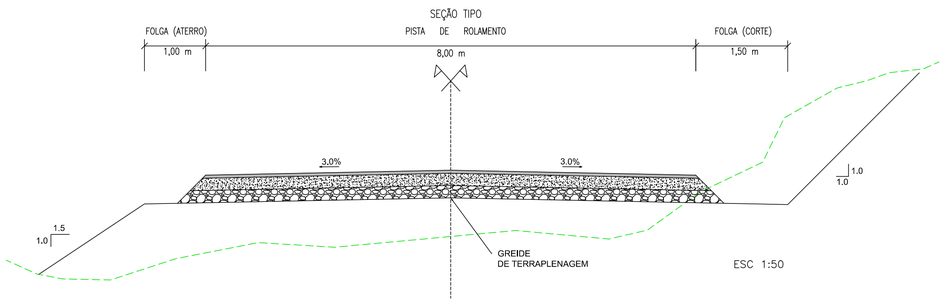

DETALHE DO PAVIMENTO

QUADRO DE LOCAÇÃO – ESTRADA SALSEIRO

Número	Raio (m)	Ac (gms)	AZ (gms)	T (m)	Dc (m)	PC / PI / PT	PP / PF (Tangente)	COORDENADAS X Y
Tangente			6° 26' 24"				PP = 0+0.00 PF = 3+10.92	462416.2355 6733773.7532 462424.1902 6733844.2265
Curva	200.00	008°35'40"		6.44	12.87	PC = 3+10.92 PI = 3+17.36 PT = 4+3.80		462424.1902 6733844.2265 462424.9125 6733850.6253 462425.2216 6733857.0574
Curva	200.00	008°35'40"		8.42	16.84	PC = 5+8.31 PI = 5+16.73 PT = 6+5.14		462426.3583 6733881.5398 462426.8027 6733889.9530 462427.9131 6733898.3025
Curva	500.00	003°26'16"		2.88	5.77	PC = 8+5.31 PI = 8+8.20 PT = 8+11.08		462433.2085 6733938.1226 462433.5886 6733940.9812 462434.0017 6733943.8351
Curva	200.00	008°35'40"		8.44	16.88	PC = 9+15.07 PI = 10+3.52 PT = 10+11.95		462437.4386 6733967.5803 462438.6482 6733975.9376 462439.1491 6733984.3672
Curva	400.00	004°17'50"		52.79	104.97	PC = 10+18.94 PI = 13+11.73 PT = 16+3.91		462439.5638 6733991.3462 462442.6948 6734044.0422 462432.0480 6734095.7463
Curva	60.00	028°38'52"		30.28	56.08	PC = 16+4.37 PI = 17+14.65 PT = 19+0.45		462431.9560 6734096.1930 462425.8491 6734125.8501 462446.0787 6734148.3801
Curva	200.00	008°35'40"		13.42	26.80	PC = 20+0.92 PI = 20+14.34 PT = 21+7.72		462459.7530 6734163.6095 462468.7175 6734173.5934 462476.2681 6734184.6853
Curva	100.00	017°11'19"		17.89	35.41	PC = 21+13.69 PI = 22+11.58 PT = 23+9.10		462479.6275 6734189.6204 462489.6959 6734204.4111 462504.2684 6734214.7931
Curva	200.00	008°35'40"		21.79	43.42	PC = 25+16.82 PI = 26+18.61 PT = 28+0.24		462543.1346 6734242.4826 462560.8849 6734255.1285 462575.4949 6734271.3008
Curva	120.00	014°19'26"		44.10	84.52	PC = 28+18.75 PI = 31+2.85 PT = 33+3.27		462587.9046 6734285.0376 462617.4660 6734317.7602 462661.1818 6734323.5546

CONVENÇÕES / NOTAS / DESENHOS DE REFERÊNCIA

CONVENÇÕES:

PERFIL LONGITUDINAL
ESC 1:1000 (H)
1:100 (V)

- TERRENO EXISTENTE
- GREIDE DE TERRAPLENAGEM

PLANTA BAIXA
ESC 1:1000

- EIXO PROJETADO
- BORDO PROJETADO
- BORDO PISTA EXISTENTE
- ALINHAMENTO PREDIAL/CERCAS/MUROS
- PI — PONTO DE INFLEXÃO
- POSTE (M)=MADEIRA (C)=CONCRETO
- PI — PONTO DE INFLEXÃO
- PAVIMENTO PROJETADO

QUADRO ÁREAS DE PAVMENTAÇÃO		
PISTA (m²)	ENCAIXES (m²)	TOTAL (m²)
7.200,00	35,30	7.235,30

QUADRO REMOÇÃO DO SUBLEITO						
Nº. DA REMOÇÃO	EST. INICIAL-EST. FINAL/LADO	EXTENSÃO (m)	LARGURA (m)	ESPESSURA (m)	VOLUME (m3)	
RS1	23+00 – 28+00 / LE	100,00	2,00	0,15	30,00	
RS2	23+00 – 28+00 / LD	100,00	2,00	0,15	30,00	
TOTAL					60,00	

CÓDIGO CLIENTE / Nº PROCESSO:

REVISÕES	ASSUNTO	DESENHO	VISTO	DATA
01	COMPLEMENTAÇÃO QUADROS	NS	FC	21/03/2019
00	EMISSÃO INICIAL	NS	FC	26/12/2018

ELABORAÇÃO/RESP. TÉCNICO:

appia engenharia
Rua Marquês do Pombal, 1710, sala 903, Auxiliadora
Porto Alegre/RS, CEP. 90540.000, (51) 3208.1847
www.appiaeng.com.br/projetos@appiaeng.com.br

Engº Civil Felipe S. Camargo
CREA/RS 86892

EMPREENDEDOR/CLIENTE:

PREFEITURA MUNICIPAL DE BOM PRINCÍPIO
SECRETARIA MUNICIPAL DE INFRAESTRUTURA
Av. Guilherme Winter, 65, Centro, CEP. 95765.000, (51) 3634.8100

Fábio Persch
PREFEITO MUNICIPAL

OBRA/ENDEREÇO:

PROJETO DE PAVIMENTAÇÃO ASFÁLTICA
ESTRADA SALSEIRO

DATA:	ESCALA:	Nº DESENHO/ARQUIVO:	PRANCHA:
DEZEMBRO/2018	INDICADA	234a–DPE–GEM–01a02–01.dwg	GEM–01

PROJETO GEOMÉTRICO/PAVIMENTAÇÃO
PERFIL, PLANTA BAIXA E DETALHES